

Zaragoza AYUNTAMIENTO
GERENCIA DE URBANISMO

SERVICIO DE INFORMACIÓN GEOGRÁFICA - UNIDAD DE INFORMACIÓN Y TOPOGRAFÍA
SEÑALAMIENTO DE ALINEACIONES Y RASANTES
(En relación con los artículos 2.2.5, 2.2.8, 2.2.9, 2.2.10 y 2.2.6 en su caso, de las NN. UU.)

SOLICITANTE: CROWDINVEST ZGZ, S.L.
EMPLAZAMIENTO: AVDA. CATALUÑA, 14

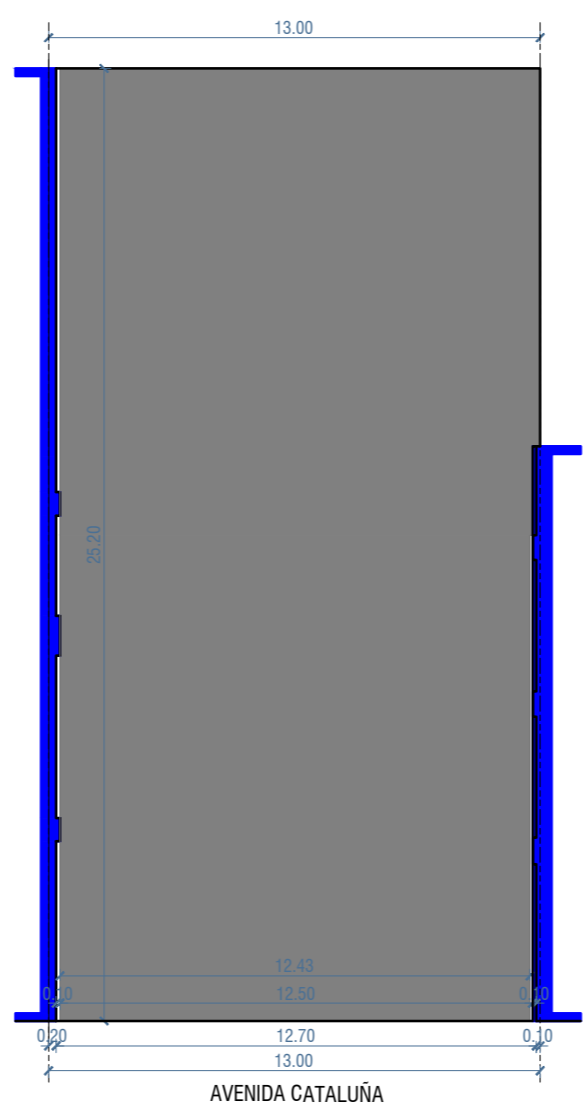
ALINEACIÓN EXISTENTE	SUP. NETA	328,94 m ²	Nº TRAMITA	154170	Nº EXP.	20180556161
NUEVA ALINEACIÓN	SUP. CHAFLANES		AREA DE REFER.	50	FECHA:	30-04-2018
RETRANQUEO DE FACHADA	SUP. VIALES		0,25	5	10m	ESCALA: 1:500 (En formato ISO DIN A4)
NUEVA RASANTE (Se mantendrán las rasantes existentes, salvo las señaladas como nuevas)	OTRAS SUP.		SISTEMA DE REFERENCIA: U.T.M. - ETRS89			

LEYENDA:
 - ALINEACIÓN EXISTENTE (línea roja)
 - NUEVA ALINEACIÓN (línea azul)
 - RETRANQUEO DE FACHADA (línea roja)
 - NUEVA RASANTE (línea roja)
 - ZONA PEATONAL (línea roja)
 - ESPACIO LIBRE PRIVADO (línea roja)

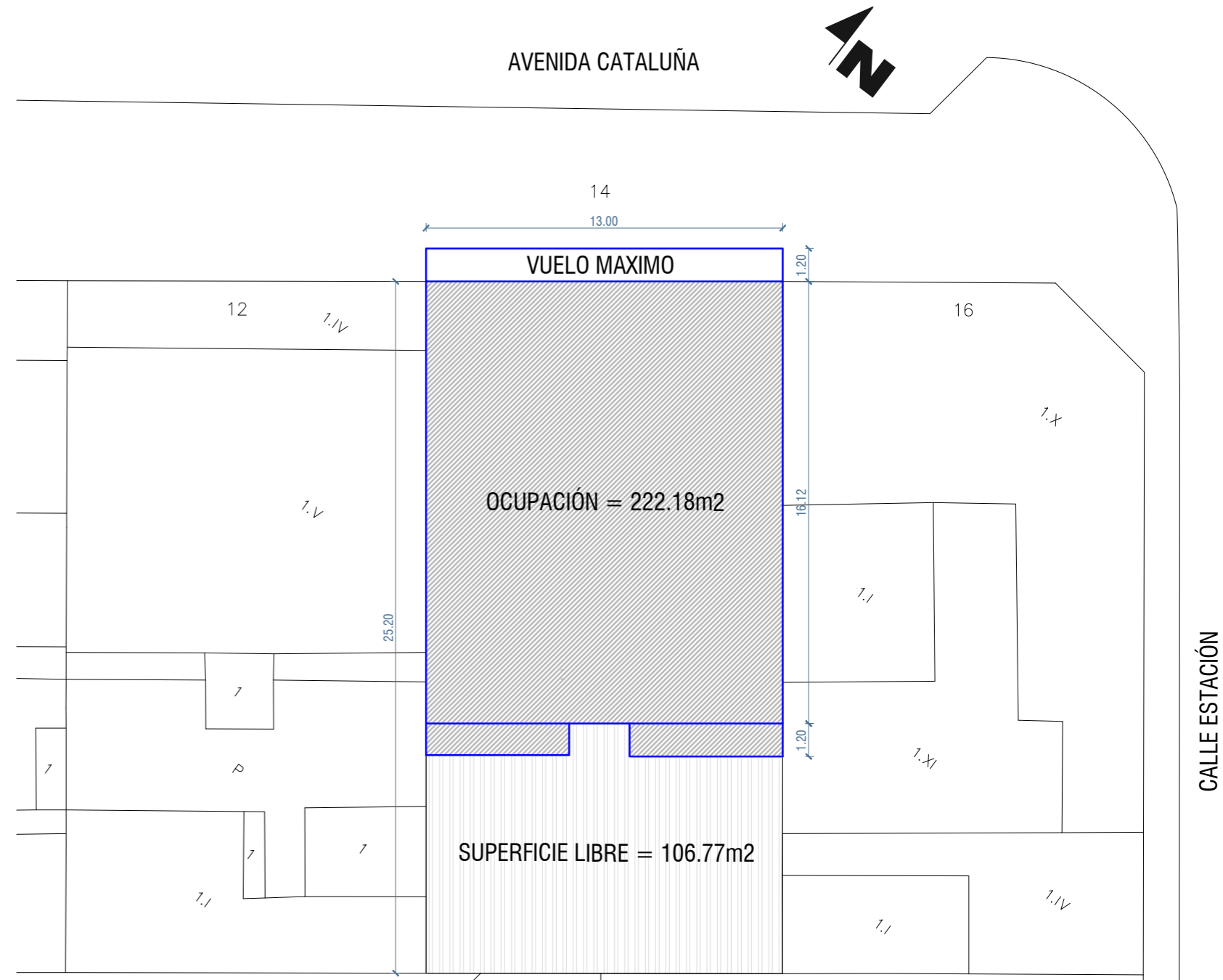
AVENIDA CATALUÑA
CALLE ESTACION
CALLE PERDIGUERA
CALLE SANTIAGO LAPUENTE
CALLE SAN LAZARO
CALLE VALIMANA
CALLE JACINTO CORRALE
CALLE JESUS
PLAZA JESUS

SOLAR A1/2
72426

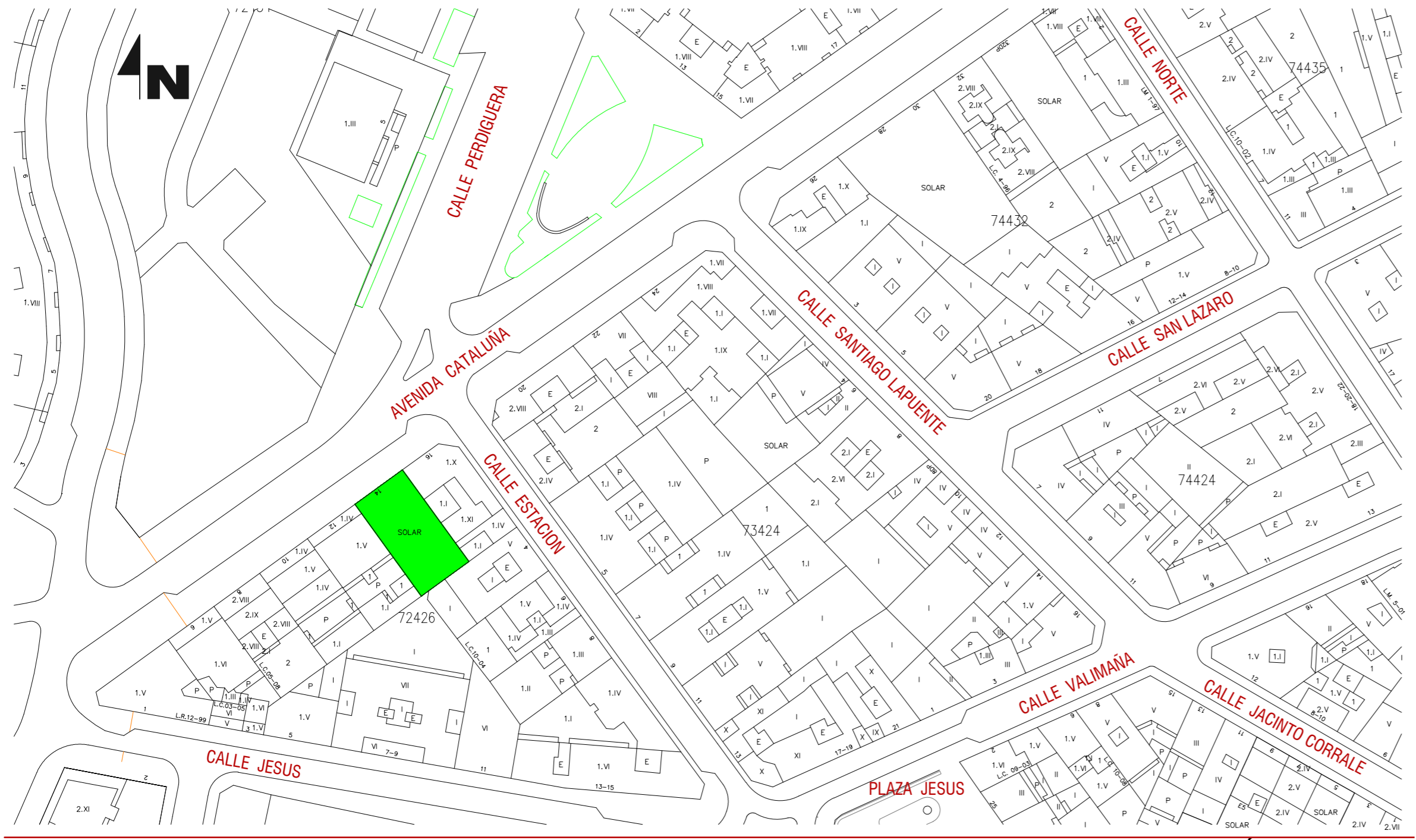
ID. DOCUMENTO: 08
FIRMADO POR: MTESL EN NIQUOTUVDES
CARGO FIRMANTE: MTESL EN NIQUOTUVDES
FECHA FIRMA: 22/05/2018
ID. FIRMA: 4450930



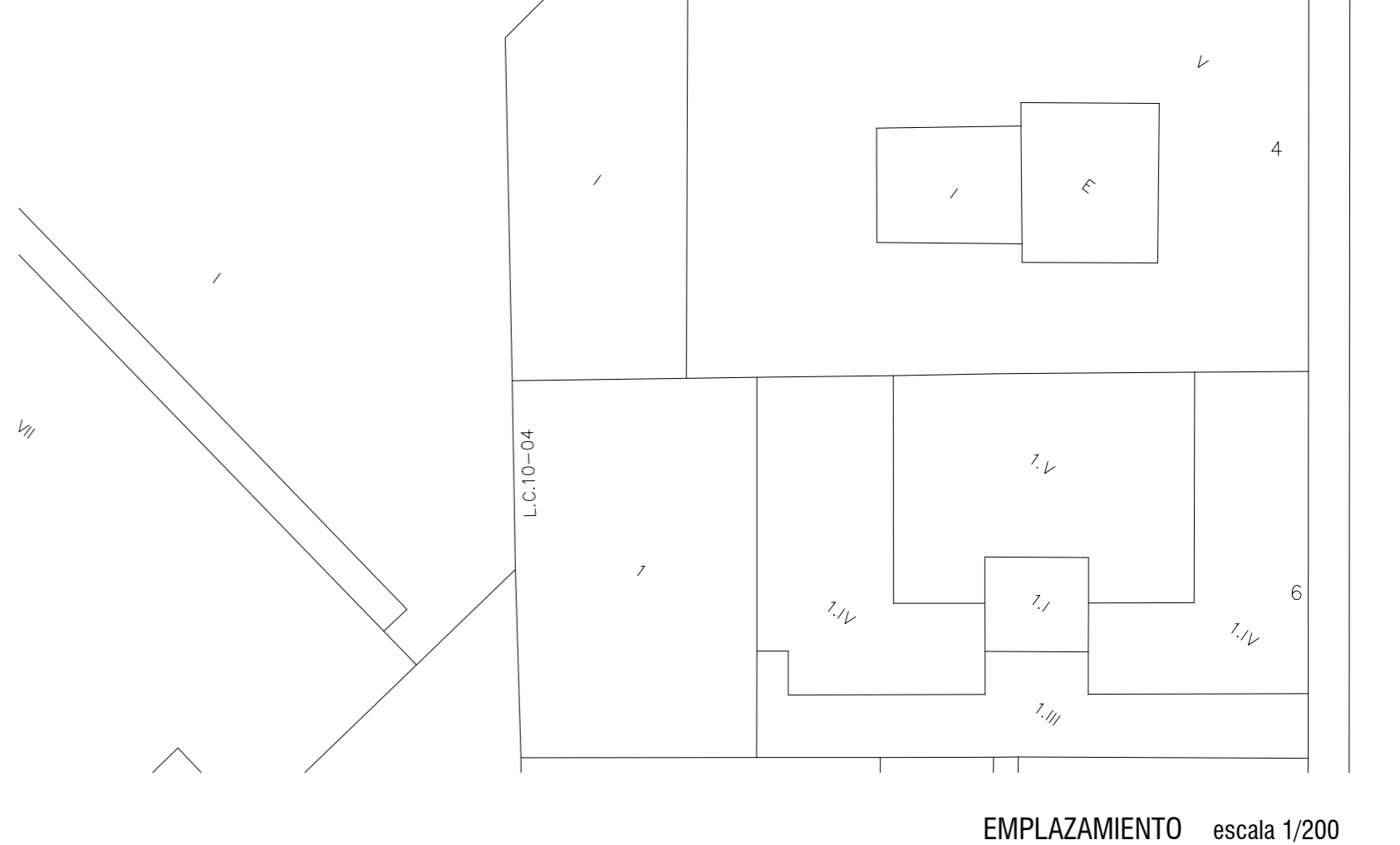
MEDIDAS SOLAR escala 1/200
SUPERFICIE SOLAR 328.94m²



ACTA DE ALINEACIONES



PLANO DE SITUACIÓN escala 1/1000
Avenida Cataluña 14, Zaragoza



BAAU 404	PROYECTO BÁSICO Y DE EJECUCIÓN DE EDIFICIO DE 12 VIVIENDAS, TRASTEROS Y GARAJES		BOSCH ARQUITECTOS JAVIER BOSCH ARISO arquitecto	
	SITUACIÓN: AVENIDA CATALUÑA 14 50014 ZARAGOZA			PLANO: SITUACIÓN Y EMPLAZAMIENTO
	PROMOTOR: CROWDINVEST ZGZ, S.L.	ESCALA ---		PLANO Nº A01